

INFO TRAVAUX



SÉCURISATION DE LA HALTE FERROVIAIRE ALOUETTE FRANCE

DE DÉCEMBRE 2016 À L'ÉTÉ 2018



Vue définitive à l'été 2018

D'ici l'été 2018, la halte ferroviaire TER d'Alouette France, située à Pessac, sera déplacée au pied du pont Haut-Lévêque afin d'assurer une proximité avec la station de tramway et de faciliter la création d'un pôle multimodal, programme piloté par Bordeaux Métropole.

Ce réaménagement répond à deux objectifs majeurs, renforcer la sécurité des voyageurs et leur assurer un meilleur service en leur proposant une complémentarité de moyens de mobilité sur un même site. Ces modifications mettront fin également à un usage abusif et non réglementaire de la traversée des voies sur le passage planchéié comme liaison inter-quartier. Ainsi, **à partir du 11 décembre 2016, la traversée piétonne des voies sera supprimée**, un cheminement aménagé permettra aux voyageurs de passer de l'autre côté des voies en empruntant le pont du Haut-Lévêque, soit 250 mètres équivalent à 3 minutes à pied. Le déplacement définitif de la halte est programmé en 2018. Dès le 11 décembre, les trains circuleront à la vitesse initiale de la ligne Bordeaux-Hendaye, 160 km/h.

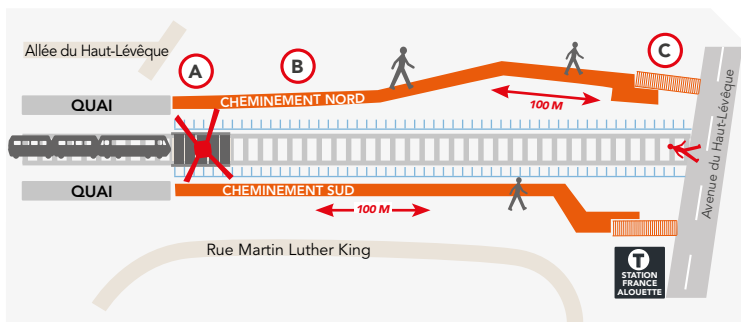
Pour la sécurité de tous, il est obligatoire d'emprunter les chemins qui vont être aménagés et en aucun cas, de traverser la voie.

SNCF Réseau met tout en œuvre pour réaliser ce chantier dans les meilleures conditions et dans le respect de la vie du quartier.

INFO TRAVAUX

UN PROJET EN TROIS PHASES, DE DÉCEMBRE 2016 À L'ÉTÉ 2018

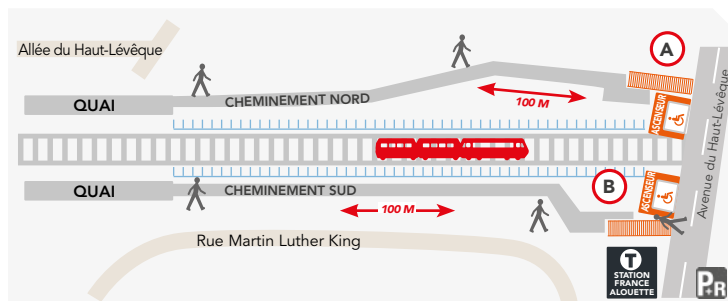
1 Décembre 2016 à juin 2017



- A** Sécuriser le franchissement des voies, en supprimant la traversée de voie piétonne.
- B** Création d'un cheminement piéton permettant de faire la liaison entre le portillon d'accès aux quais de la halte et le pont Haut-Lévêque. Une distance de 250 m soit 3 min à pied, est à parcourir pour accéder à l'autre quai.
Mise en place de clôtures de sécurité le long de la voie.
- C** Installation d'escaliers provisoires.

Clôtures de sécurité

2 Juin 2017 à l'été 2018

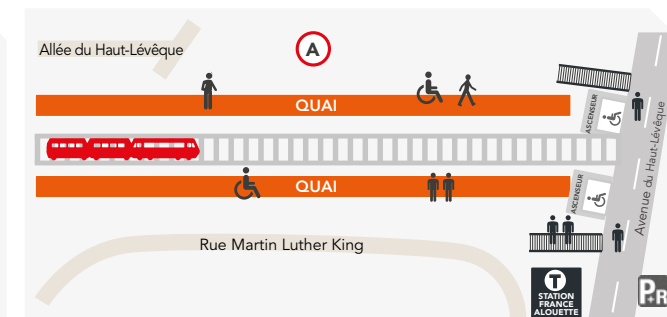


Clôtures de sécurité

- A** Création des escaliers définitifs.
- B** Installation des ascenseurs.



3 Été 2018



- A** Création de nouveaux quais à proximité du pont du Haut-Lévêque.



Une halte sécurisée et accessible à tous pour un meilleur service aux voyageurs.

Pour SNCF Réseau, ce projet vise à :

- **Sécuriser le franchissement des voies**, en supprimant le passage piéton planchéié permettant d'accéder d'un quai à l'autre,
- **Assurer de bonnes conditions d'intermodalité avec les transports urbains de Bordeaux Métropole**, en rapprochant les quais de la halte Alouette France vers le pont routier du Haut-Lévêque,
- **Développer l'accessibilité de la halte** en offrant un accès aux personnes à mobilité réduite.

MONTANT GLOBAL :
**AMÉNAGEMENT
DE LA HALTE
FERROVIAIRE
ALOUETTE FRANCE**

**3 millions
d'€**

FINANCÉS À 100% PAR SNCF RÉSEAU

INFO TRAVAUX



En parallèle des travaux de SNCF Réseau, Bordeaux Métropole aménage le futur pôle multimodal (connexion tramway, bus, vélo...). La collectivité réalisera les travaux d'aménagement de voirie et d'espace publics.

Ce programme se déroulera en deux temps :

- De juin à décembre 2017
- De septembre 2018 à juillet 2019



⚠️ POUR VOTRE SÉCURITÉ

À partir du 11 décembre, les trains circuleront à la vitesse initiale de la ligne, soit 160 km/h. SNCF Réseau rappelle :

- Qu'il **est formellement interdit de s'introduire dans les emprises ferroviaires et de traverser les voies** en dehors des aménagements prévus à cet effet. Toute tentative est passible de poursuite pouvant aller jusqu'à 45 euros d'amende.
- Qu'il est important de respecter le marquage au sol afin de se prémunir contre l'effet de souffle sur les quais.

Malgré toutes les mesures prises par SNCF Réseau pour en atténuer les effets, ces travaux sont générateurs de perturbations. Nous vous remercions de votre compréhension pour la gêne occasionnée.

POUR TOUT RENSEIGNEMENT SUR LES HORAIRES :

- Se connecter www.sncf.com pour tous les trafics
www.ter-sncf.com/aquitaine pour les prévisions TER
- Par téléphone Pour l'info trafic Grandes Lignes : 0 805 90 36 35
Pour l'info trafic TER Aquitaine : 0 800 872 872 (appel gratuit depuis un fixe)
Avec les applications SNCF et TER Mobile à télécharger gratuitement
- Sur mobile
- Twitter @SNCF_infopresse pour les TGV et INTERCITÉS

TÉLÉCHARGEZ ICI
> <http://sn.cf/appli>



Retrouvez l'actualité de SNCF Réseau en Nouvelle-Aquitaine sur www.sncf-reseau.fr/apc

DIRECTION TERRITORIALE NOUVELLE-AQUITAINE - Immeuble Le Spinnaker - 17 rue Cabanac - CS 61926
33081 Bordeaux cedex - Tél. : +33 (0)5 24 73 68 54 - www.sncf-reseau.fr

